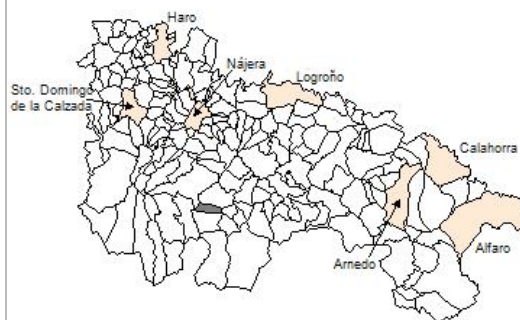


1. Datos Generales

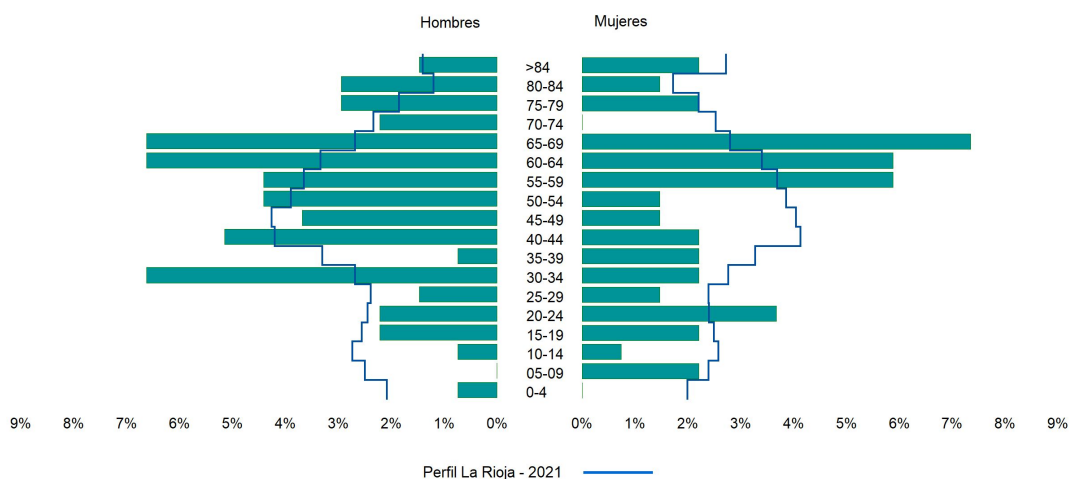
Código INE	26122
Municipio	Rasillo de Cameros (El)
Partido judicial	Logroño
Zona de salud	Torrecilla en Cameros
Superficie municipal (Km2)	15,85
Altitud máx. del núcleo de población principal (m)	1.101
Distancia a la capital	48
Número de núcleos	2



2. Evolución Demográfica

Padrón	2015	2016	2017	2018	2019	2020	2021
Total	151	143	150	130	144	145	136
Hombres	79	78	78	67	78	80	75
Mujeres	72	65	72	63	66	65	61
Densidad	9,5	9,0	9,5	8,2	9,1	9,1	8,6
Extranjeros	20	15	20	12	26	29	19

El Rasillo de Cameros - 2021



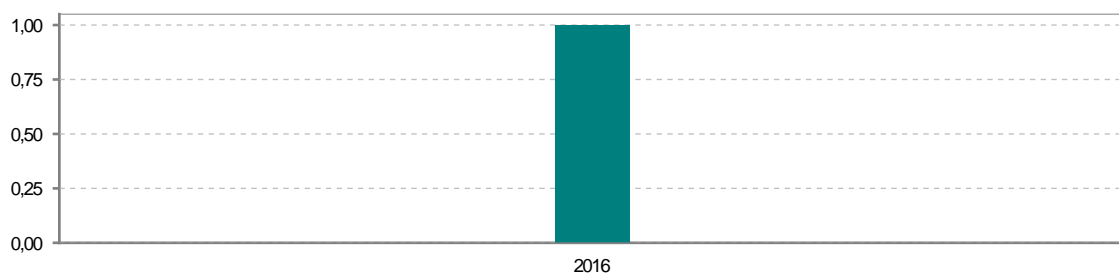
3. Índices y tasas de Población (1/1/2021)

	Rasillo de Cameros (EI)	La Rioja
Ratio de feminidad (Total Mujeres / Total Hombres) x 100	81,33	102,63
Índice de infancia (Pob. de 0 a 14 / Pob. Total) x 100	4,41	14,12
Índice de tendencia (Pob. de 0 a 4 / Pob. de 5 a 9) x 100	33,33	82,91
Índice de juventud (Pob. de 15 a 29 / Pob. total) x 100	13,24	14,53
Índice de longevidad (Pob. > 84 / Pob. > 64) x 100	12,50	19,20
Índice de vejez (Pob. >= 65 / Pob. Total) x 100	29,41	21,21
Tasa de dependencia ((Pob. < 16 + Pob. > 64) / Pob. de 16 a 64) x 100	52,81	57,14
Tasa de reemplazo (Pob. de 20 a 29 / Pob. de 55 a 64) x 100	38,71	68,21
Tasa de maternidad (Pob. de 0 a 4 / Mujeres de 15 a 49) x 100	4,76	18,94
Tasa de residentes extranjeros (Total extranjeros / Pob. Total) x 100	13,97	12,79

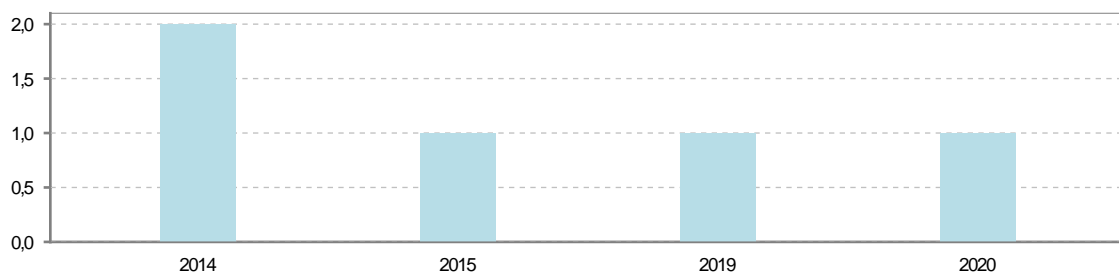
4. Movimiento Natural de la Población

	2015	2016	2017	2018	2019	2020
Nacimientos		1				
Defunciones	1				1	1
Matrimonios						
Crecimiento vegetativo	-1	1			-1	-1

Nacimientos

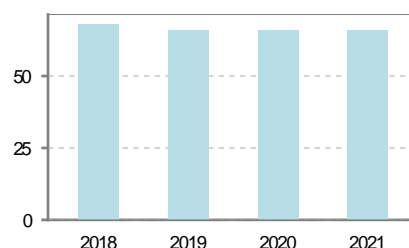


Defunciones

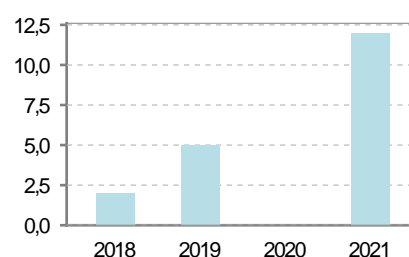


5. Mercado Laboral. (a 30 de junio)

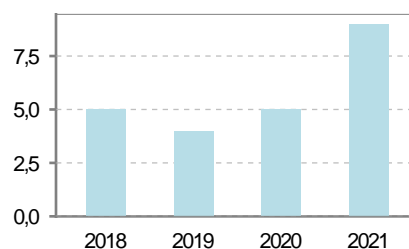
Afiliados	2018	2019	2020	2021
Total	68	66	66	66
R.General y otros	46	45	44	44
Autónomo no agrario	22	21	22	22
Autónomo agrario				



Contratos	2018	2019	2020	2021
Total	13	7	8	11
Hombres	5	3	6	8
Mujeres	8	4	2	3



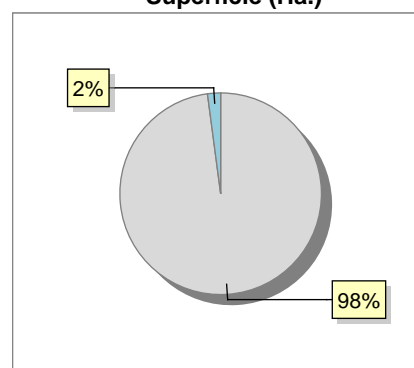
Paro registrado	2018	2019	2020	2021
Total	1	1	5	6
Hombres	1		2	3
Mujeres		1	3	3



6. Catastro (2021)

Titulares		Unidades Urbanas	
Urbano	560	Industrial	19
Rústico	422	Residencial	275
Urbano/Rústico	877	Terciario y comercial	40
Unidades Rústicas		Equipamiento	7
Parcelas	1.615	Suelo vacante	141
Subparcelas	1.865	Edificio Singular	1
Valor Catastral Rústico		Superficie Urbana	
Valor (Miles de Euros)	2.179,08	Superficie edificada	17,4
		Superficie sin edificar	11,11
Valor Catastral Urbano (Miles de Euros)			
Valor catastral del suelo			8.707,31
Valor catastral de la construcción			13.912,85

Superficie (Ha.)

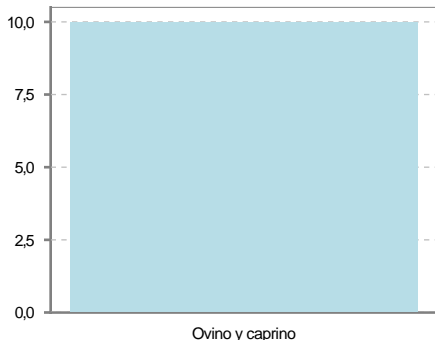


● Superficie rústica (Ha.)

● Superficie urbana (Ha.)

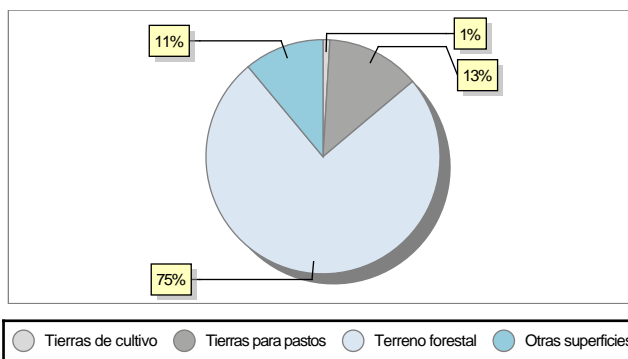
7. Ganadería (2020)

	Cabezas ganaderas	Unidades ganaderas
Aves		
Gallinas		
Pollos		
Bovinos		
Terneros de cebo		
Vacas de carne		
Vacas de ordeño		
Conejas		
Conejas		
Ovinos y Caprinos	10	1,50
Cabras		
Ovejas	10	1,50
Porcinos		
Cerdas		
Cerdos de cebo		



8. Distribución General del Terreno (2020)

	Total	Regadío	Secano
Total Municipal	1.585	11	1.574
Tierras de cultivo	15	1	14
Barbecho y otras tierras	8		8
Cultivos herbáceos	7	1	6
Cultivos leñosos			
Tierras para pastos	205	8	197
Pastizales	191		191
Prados naturales	14	8	6
Terreno forestal	1.190	2	1.188
Monte abierto	10		10
Monte leñoso	198		198
Monte maderable	982	2	980
Otras superficies	175		175
Erial a pastos	64		64
Espartizal			
Ríos y lagos	65		65
Superficie no agrícola	41		41
Terreno improductivo	5		5



9. Cultivos herbáceos -Ha. (2020)

	Secano	Regadío	Total
Total cultivos herbáceos	6	1	7
Cereales grano			
Leguminosas grano			
Patata		1	1
Cultivos industriales			
Flores y plantas			
Cultivos forrajeros	6		6
Hortalizas			

10. Cultivos leñosos -Ha. (2020)

	Secano	Regadío	Total
Total cultivos leñosos			
Cítricos			
Frutales			
Viñedo			
Olivar			
Otros cultivos leñosos			
Viveros			



11. Entidades Financieras

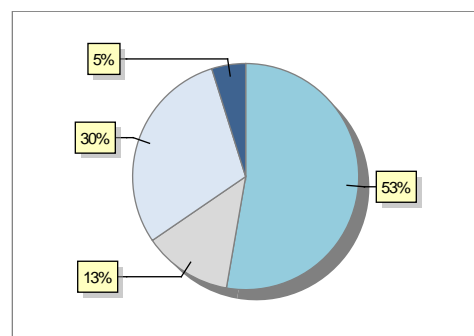
	2018	2019	2020
Entidades financieras de Depósito	0	0	0
Entidades Financieras de Crédito	0	0	0

12. Salud

	2018	2019	2020
Centros de salud	0	0	0
Consultorios	1	1	1
Farmacias	0	0	0
Botiquines	0	0	0

13. Parque de Vehículos

	2018	2019	2020	2021
Total vehículos	139	143	149	165
Automóviles	82	81	79	87
Motos	9	11	17	21
Furgonetas y Camiones	38	42	45	49
Autobuses	0	0	0	0
Tractores industriales	0	0	0	0
Otros vehículos	10	9	8	8



Automóviles Motos Furgonetas y Camiones
Otros vehículos

14. Espacios Deportivos

	2020
Campos de tiro	0
Campos de golf	0
Campos de fútbol	0
Rocodromos	0
Pistas de petanca	1
Pistas de padel	0
Pistas de atletismo	0
Piscinas cubiertas	0
Pistas de squash	0
Pistas polideportivas	0
Pistas de tenis	1
Piscinas al aire libre	0
Pabellones polideportivos	0
Pabellones con fronton	0
Frontones	1

15. Turismo (2021)

	Establecimientos	Habitaciones	Plazas
Hoteles			
Casas rurales	12	58	115
Restaurantes	2		118
Hostales			
Pensiones			
Turismo activo			
Agencias de viajes			
Apartamentos	2	6	39
Campings			
Albergues turísticos			
Viviendas de uso turístico	10		
Empresas organizadoras de congresos y reuniones			



16. Conectividad: Banda ancha Fija

Entidad Municipal	Caudal de Bajada	Fibra optica de centralita	Fibra optica hasta el Hogar
Rasillo de Cameros (EI)	3 Mb	NO	NO

17. Conectividad: Banda ancha Movil

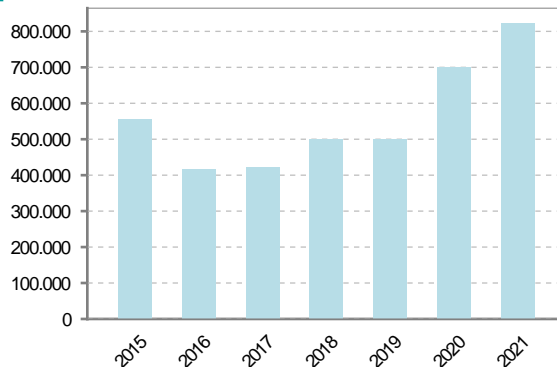
Entidad Municipal	Caudal de Bajada	UMTS
Rasillo de Cameros (EI)	6 Mb	SI

18. Presupuestos Municipales

Gastos por capitulos

Gastos de Personal	130.000
Gastos en Bienes Corrientes y Servicios	195.000
Gastos Financieros	1.000
Transferencias Corrientes	27.600
Inversiones Reales	469.825
Transferencias de Capital	0
Activos Financieros	0
Pasivos Financieros	0

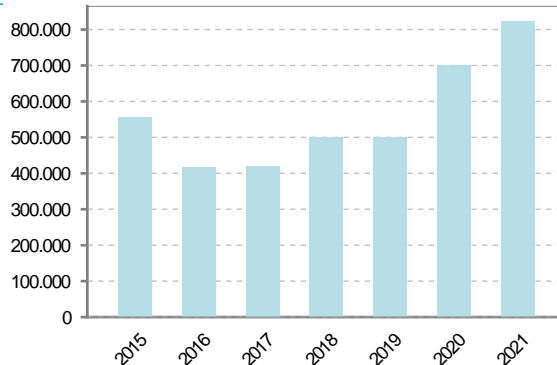
Gastos



Ingresos por capitulos

Impuestos Directos	190.500
Impuestos Indirectos	15.000
Tasas y Otros Ingresos	121.250
Transferencias Corrientes	104.557
Ingresos Patrimoniales	38.800
Enajenacion de Inversiones Reales	0
Transferencias de Capital	353.318
Activos Financieros	0
Pasivos Financieros	0

Ingresos





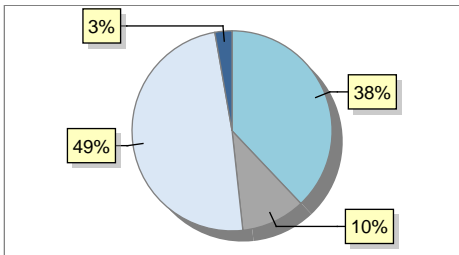
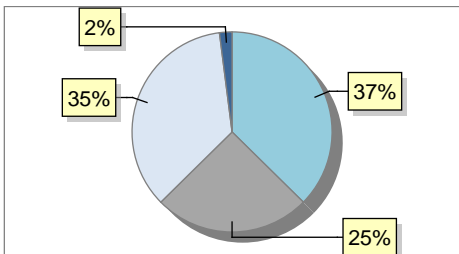
19. Educación - Curso 2021 / 2022 - Centros públicos

Educación Infantil 2º Ciclo, Primaria y Especial		ESO, Bachillerato y Ciclos Formativos	
Institución educativa		Institución educativa	
CRA	Sin centro rural agrupado	Centros	0
Colegios	0	Alumnado	
Alumnado		ESO	0
Alumnos	0	Bachillerato	0
		Ciclos Formativos	0
Alumnos			
<div>SIN DATOS</div>			

20. Educación - Curso 2021 / 2022 - Centros privados

Educación Infantil 2º Ciclo, Primaria y Especial		ESO, Bachillerato y Ciclos Formativos	
Institución educativa		Institución educativa	
Colegios	0	Centros	0
Alumnado		Alumnado	
Alumnos	0	ESO	0
		Bachillerato	0
		Ciclos Formativos	0
Alumnos			
<div>SIN DATOS</div>			

21. Elecciones

Alcalde	Rubén	Martínez	Soriano	Fecha de posesión	15-06-2019
Elecciones municipales 2019					
PP	55				
PSOE	15				
Otros	71				
Votos en blanco	4				
					
			<div><div>● PP</div><div>● PSOE</div><div>● Otros</div><div>● Votos en blanco</div></div>		
Elecciones autonómicas 2019					
PP	37				
PSOE	25				
Otros	35				
Votos en blanco	2				
					
			<div><div>● PP</div><div>● PSOE</div><div>● Otros</div><div>● Votos en blanco</div></div>		